

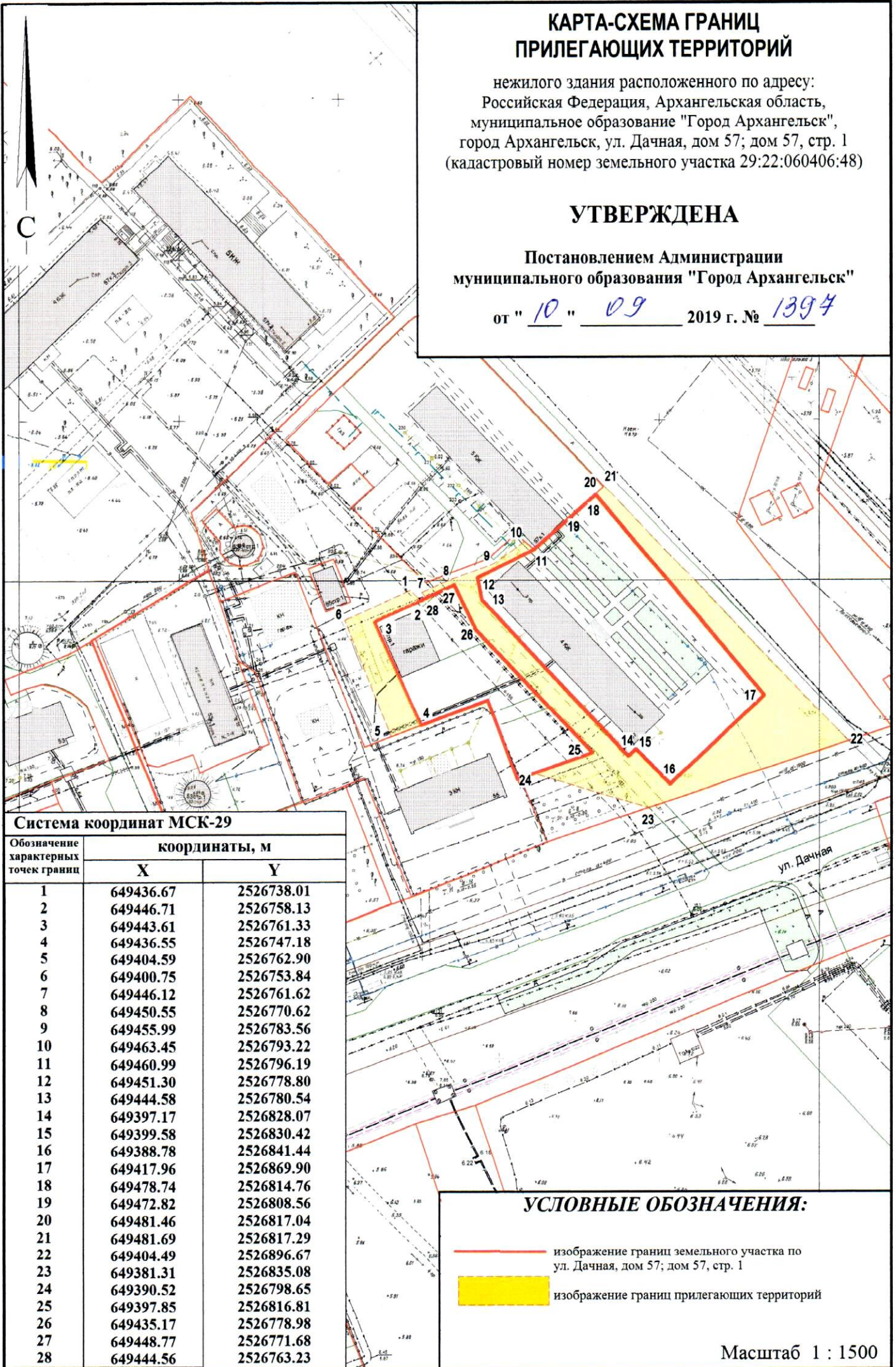
КАРТА-СХЕМА ГРАНИЦ ПРИЛЕГАЮЩИХ ТЕРРИТОРИЙ

нежилого здания расположенного по адресу:
Российская Федерация, Архангельская область,
муниципальное образование "Город Архангельск",
город Архангельск, ул. Дачная, дом 57; дом 57, стр. 1
(кадастровый номер земельного участка 29:22:060406:48)

УТВЕРЖДЕНА

Постановлением Администрации
муниципального образования "Город Архангельск"



от " 10 " 09 2019 г. № 1394



Система координат МСК-29

Обозначение характерных точек границ	координаты, м	
	X	Y
1	649436.67	2526738.01
2	649446.71	2526758.13
3	649443.61	2526761.33
4	649436.55	2526747.18
5	649404.59	2526762.90
6	649400.75	2526753.84
7	649446.12	2526761.62
8	649450.55	2526770.62
9	649455.99	2526783.56
10	649463.45	2526793.22
11	649460.99	2526796.19
12	649451.30	2526778.80
13	649444.58	2526780.54
14	649397.17	2526828.07
15	649399.58	2526830.42
16	649388.78	2526841.44
17	649417.96	2526869.90
18	649478.74	2526814.76
19	649472.82	2526808.56
20	649481.46	2526817.04
21	649481.69	2526817.29
22	649404.49	2526896.67
23	649381.31	2526835.08
24	649390.52	2526798.65
25	649397.85	2526816.81
26	649435.17	2526778.98
27	649448.77	2526771.68
28	649444.56	2526763.23

УСЛОВНЫЕ ОБОЗНАЧЕНИЯ:

-  изображение границ земельного участка по ул. Дачная, дом 57; дом 57, стр. 1
-  изображение границ прилегающих территорий

Масштаб 1 : 1500